

Los Angeles : centre et périphéries

I/ Barrez ce qui est faux.

Introduction : Peuplée de plus de **1 / 18** millions d'habitants, **Los Angeles / New-York** est une **vaste / petite** agglomération qui s'étend sur plus de **15 / 150** km du nord au sud. Ses paysages sont marqués par **l'étalement / le rétrécissement** urbain et la mondialisation.

Problématique : **Comment le centre-ville de Los-Angeles se transforme t-il ?**

II/ Complétez le vocabulaire suivant

Une agglomération :

.....

La centralité :

.....

La gentrification :

.....

Un quartier d'affaires :

.....

III/ Analysez un document



a. Situez ce paysage de Los-Angeles.

.....
.....
.....

b. Décrivez le quartier d'affaires.

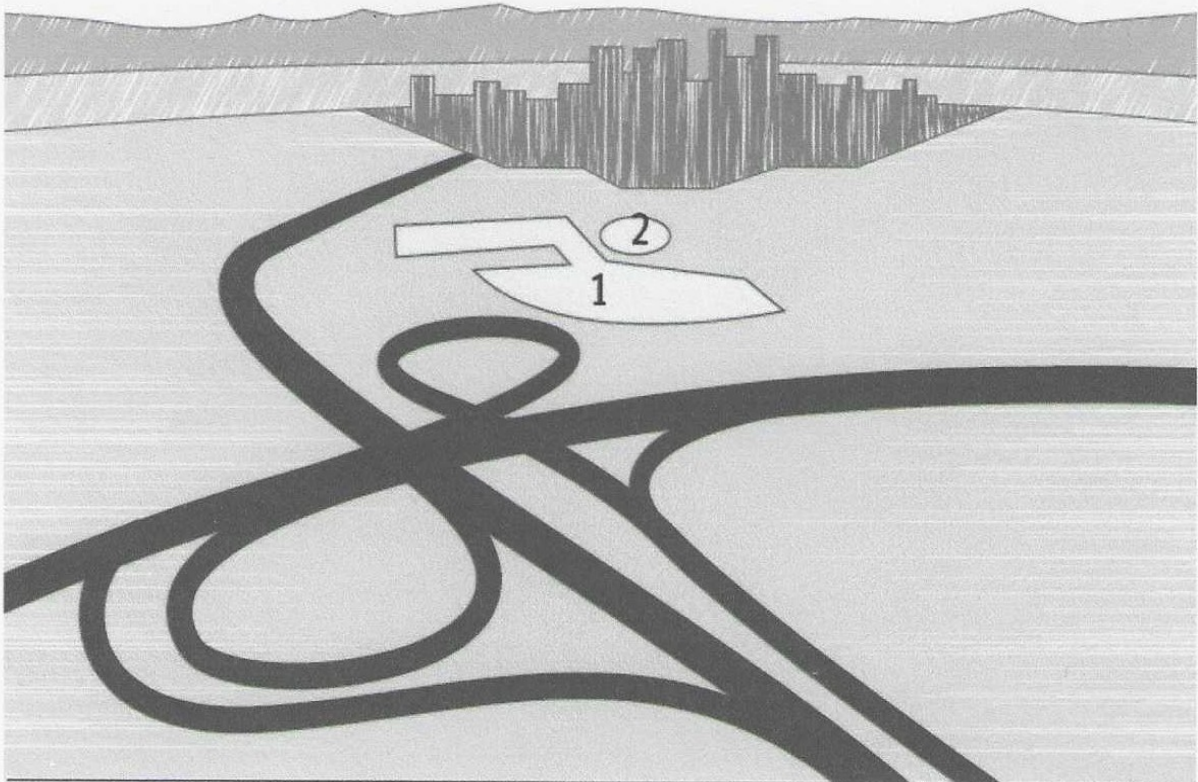
.....
.....
.....


c. Quels aménagements observez-vous au pied de ce quartier d'affaires ?

.....
.....
.....

d. Complétez le croquis ci-dessus.

TITRE :



	<input type="checkbox"/>	<input type="checkbox"/>
1.	<input type="checkbox"/>	<input type="checkbox"/>
2.	<input type="checkbox"/>	<input type="checkbox"/>

Document 2 : Un centre-ville transformé (Hatier, 4e, 2016, p.201).

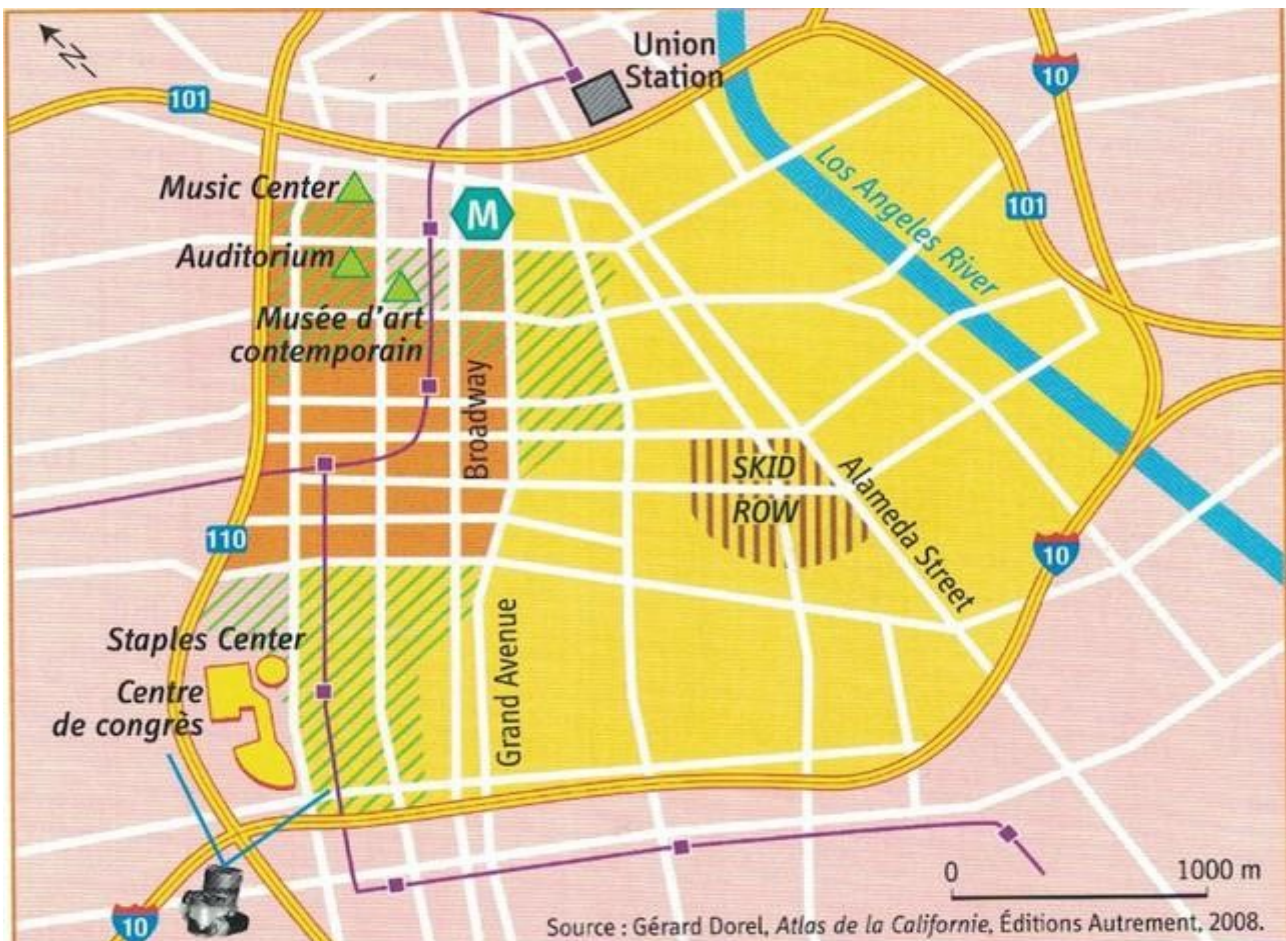
« Depuis un décret de 1999 qui encourage les investisseurs à rénover les bâtiments inemployés, le centre-ville de Los Angeles connaît une formidable transformation. 52400 nouveaux habitants, surtout blancs ou asiatiques, s'y sont réinstallés depuis 14 ans.

Tout a commencé avec la construction du "Staples Center", la salle du club de basket de la ville, les Lakers, et de l'auditorium qui a attiré des gens d'autres quartiers dans ce centre-ville, à l'époque pauvre, dégradé, et seulement peuplé de SDF1 la nuit. Depuis, de nombreuses entreprises high-tech se sont installées dans des bâtiments industriels désaffectés et les boutiques et restaurants branchés ont fleuri sur les trottoirs autrefois désertés après 5 heures du soir. Cependant, les prix des logements auparavant très bas sont en pleine augmentation et rien n'a été fait pour les habitants du "Skid Row" tout proche, un des quartiers les plus pauvres des États-Unis. »

D'après Lauren Schucker, « Downtown I.A. Goes From Gritty to Glitzy », Wall Street journal, 10 avril 2014.

1. SDF : sans domicile fixe.





1. Les lieux de la centralité

- Civic center (mairie, etc.)
- quartier d'affaires (CBD)
- gare centrale de voyageurs
- métros et stations de métro
- autoroutes

2. Les transformations du centre-ville

- grands équipements culturels
- quartiers mixtes (entrepôts, usines)
- quartiers rénovés (gentrification)
- quartier pauvre
- champ de la photographie p. 200

Le centre-ville de Los Angeles : des espaces marqués par la mondialisation

1) Montrez comment le centre-ville de Los Angeles s'est transformé dans les années 2000.(doc 2 et 3)

.....

.....

.....

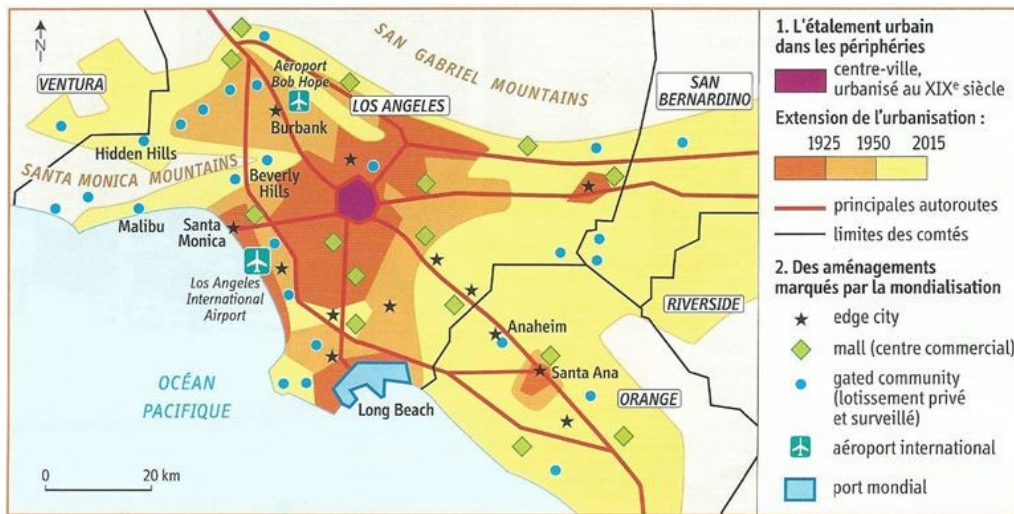
2) Quelles inégalités persistent ?(doc 2 et 4)

.....

.....

.....

IV/ Comment se manifeste l'étalement urbain dans les périphéries de Los-Angeles ?

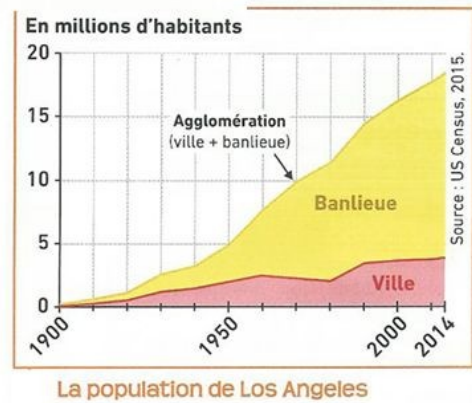


1 Los Angeles et ses périphéries D'une superficie de 87 000 km², le territoire de Los Angeles s'étire sur plus de 150 km

L'étalement urbain : l'extension des banlieues et des zones urbaines à la périphérie des agglomérations.

5. observez le graphique : comment a évolué la pop. de l'agglomération de LA depuis 1900 ?

6. Observez la carte : qu'est-ce qui arrête l'étalement urbain ?



.....

.....

.....

.....

.....

VI/ Quelques mots de vocabulaire supplémentaire

Une edge city :

.....

.....

L'étalement urbain :

.....

.....

Une gated community :

.....

.....

VI/ Coloriez la ville de Los-Angeles

